Nº 156

EL MUNDO DE LOS PIRINEOS

Las 35 ASCENSIONES más bellas

[II] PIRINEO CENTRAL

TEXTOS Y FOTOS: **Gorka López**

sua EDIZIOAK

ÍNDICE

INTRODUCCIÓN 8

1.- LOS VALLES OCCIDENTALES 20

1 **PICOS DE LA GARGANTA** (2.559 m-2.597 m-2.640 m) por el valle de Bozo 24
2 **SOUM COUY** (2.315 m) por la Braca d'Azuns 29
3 **LE BILLARE** (2.318 m) por el valle de Anaye 32
4 **PUNTA DE SECÚS** (2.351 m) por el barranco de Taxeras 35
5 **PUNTA TORTIELLAS** (2.358 m) por Lecherines 38
6 **COLLARADA** (2.883 m) por la vía Russell 40
7 **RUABA D'O BOZO** (2.419 m) por el circo de Aspe 45

2.- EN LOS DOMINIOS DE BALAITÚS 48

8 **BATANS** (2.909 m) por la cuenca de Labaza 52
9 **PICO TEBARRAY** (2.893 m) por el barranco de Pondiellos 56
10 **TENDENERA** (2.845 m) por el barranco deRipera 59
11 **PÈNE D'ARAGON** (2.919 m) y **CAMBALÈS** (2.966 m) por el circo de Piedrafita 62
12 **ARRIEL** (2.821 m) por el barranco de Arrious 66
13 **PIC ARROUY** (2.708 m) por el lago de Pouey Lan 69
14 **GRAN BARBAT** (2.813 m) por el barranco de Ilhéou 70

3.- LOS DOMINIOS DE VIGNEMALE Y EL MONTE PERDIDO 74

15 Circular a **ROBIÑERA** (3.003 m) desde la pradera de Pineta 78
16 **PEÑA DE OTAL** (2.701 m) desde San Nicolás de Bujaruelo 84
17 **PIC DE ARDIDEN** (2.988 m) por el valle de Lutour 87
18 **ALPHONSE MEILLON/CHABARROU SUR** (2.930 m) por el valle de Marcadau 89
19 **GRAND PIC DE TAPOU** (3.150 m) desde el valle de Ossoue 93
20 **PIC DE MERLHEU** (2.636 m) por el lago Bleu 96
21 **PIC DE BASTAN D'AULON** (2.721 m) por el valle de Auloueilh 98
22 **PICO DE BARROSA** (2.762 m) por el valle de Barrosa 101

4.- ENTRE EL PERDIDO Y LOS MALDITOS 104

23 **PIC DE HOURGADE** (2.964 m) por el Val d'Aube 108
24 **COTIELLETA** (2.731 m) por el circo de Armeña 112
25 **L'IBONET/ARRIOUÈRE** (2.866 m) por el barranco de Trigoniero 117
26 **PIC D'ARET** (2.939 m) por el barranco de Lassas 119
27 **PIC DE LUSTOU** (3.023 m) por el barranco de la Piarre 121
28 **PIC DE CAMBOUE** (3.043 m) por el circo de Pouchergues 124

5.- ENTRE LUCHON Y BENASQUE 126

29 **TUSSE DE REMUÑE** (3.038 m) por el valle de Remuñe 130
30 **PICO DE CREGÜEÑA** (2.995 m) por el barranco de Cregüeña 134
31 **FORQUETA SUR** (3.004 m) por el valle del Forcau 137
32 **CASTILLO DEL TURBÓN** (2.492 m) por La Plana 140
33 **PIC DES SPIJEOLES** (3.065 m) por circo de Espingo 142
34 **CAP DES HOUNTS SECS** (2.698 m) por la Coume des Crabioules 145
35 **SALVAGUARDIA/ TUCA CABELLUT** (2.738 m) por el barranco de Port de Venasque 149

Como ya se describía en la primera parte de esta trilogía –*Los 35 ascensos más bellos de los Pirineos Occidentales*– el objetivo primordial de estos itinerarios no es el destino en sí mismo, sino el camino realizado, el viaje pedestre y lo que nos ofrece desde el punto de partida al de llegada. Así que no se fijen en las cumbres escogidas, esa no es la cuestión, no se trata en muchos casos de los renombrados y aclamados montes que todo montañero desea ostentar en su "currículo" pirenaico. Así que en este volumen no encontraremos el Aneto, el Posets, ni siquiera el Monte Perdido, ni tampoco el Vignemale. Puedo oír lo que se están preguntando ahora mismo. ¿Cómo puede ser que haya ascensos más interesantes, atractivos, intensos, incluso más bellos, que aquellos que se circunscriben a las montañas más altas, las más ansiadas, esas en las que encontramos colas de acceso a la cumbre? Pues, precisamente, porque parte de la belleza de las montañas reside en disfrutar de la enorme y profunda tranquilidad que concede la sensación de soledad, por ejemplo. A su vez, porque el hecho de que una montaña sea más alta que otra no le concede nada más que eso, mayor altitud; no le otorga ni sensaciones más extremas, ni parajes más absorbentes, ni tan siquiera concede panorámicas paisajistas de mayor envergadura. Como colofón, tengo que decir que ascender siempre las mismas montañas, por los mismos caminos, con el punto de partida en idénticos valles resulta con el paso de los años profundamente monótono, por no decir, simplemente, aburrido. Lo digo con total sinceridad.

En base a todo esto, que, lógicamente, puede ser fácilmente rebatido como directamente denostado, ya que se asienta en la subjetividad y mi propia percepción, hemos seleccionado una serie de cumbres de la zona central pirenaica en las que lo primordial es el sendero que nos lleva hasta lo más alto. No por ello desdeñamos la cumbre, todo sea dicho de paso, para nada. Pero es cierto que evitamos, en la medida de lo posible, las mayores y principales cimas, como las ya citadas al inicio. Casi todas las variantes para alcanzar lo más alto de todas ellas y sus variados ascensos han sido descritos en numerosas publicaciones, tanto de esta editorial como de otras, y que llueva sobre mojado se aleja de nuestras pretensiones.

Tras establecer el marco en el que nos moveremos, vamos al entrar en materia. Algunas de las cumbres escogidas son muy conocidas, pero partiremos a su encuentro desde puntos poco habituales, lo cual conlleva un trayecto inusual, que acostumbra a ser más largo, pero, igualmente, más satisfactorio. En algunas ocasiones, recurrimos a una vía clásica, la popular que se diría, pero sin duda es poco concurrida. Otras de las montañas aquí reunidas forman parte de ese conjunto de cimas

LOS PICOS DE LA GARGANTA DESDE LOS PRADOS DE IGÜER.

Una vez establecida la meta, la cima que nos proponemos alcanzar, hemos de olvidar nuestro destino, relegarlo y disfrutar del sendero y las maravillas que nos regala a cada paso.

secundarias, que carecen del rango de cumbres destacadas por motivos de altura (unos metros de menos...), pero poseen los mismos e incluso mayores atractivos que las cabeceras de los macizos. Además, siempre que hemos podido, hemos procurado ascender por lugares que nos regalen paisajes inéditos que quedarán grabados en nuestra memoria montañera.

Esta es nuestra declaración de intenciones, que, en función del bagaje y conocimiento pirenaico del lector, serán más o menos certeras. Puede suceder que los montañeros más veteranos quizá conozcan la totalidad de los destinos y los trayectos propuestos, aunque también podría ser que exista alguien que haya subido todos los *tresmiles* de la cordillera y no sepa situar el Pic de Merlheu, ni

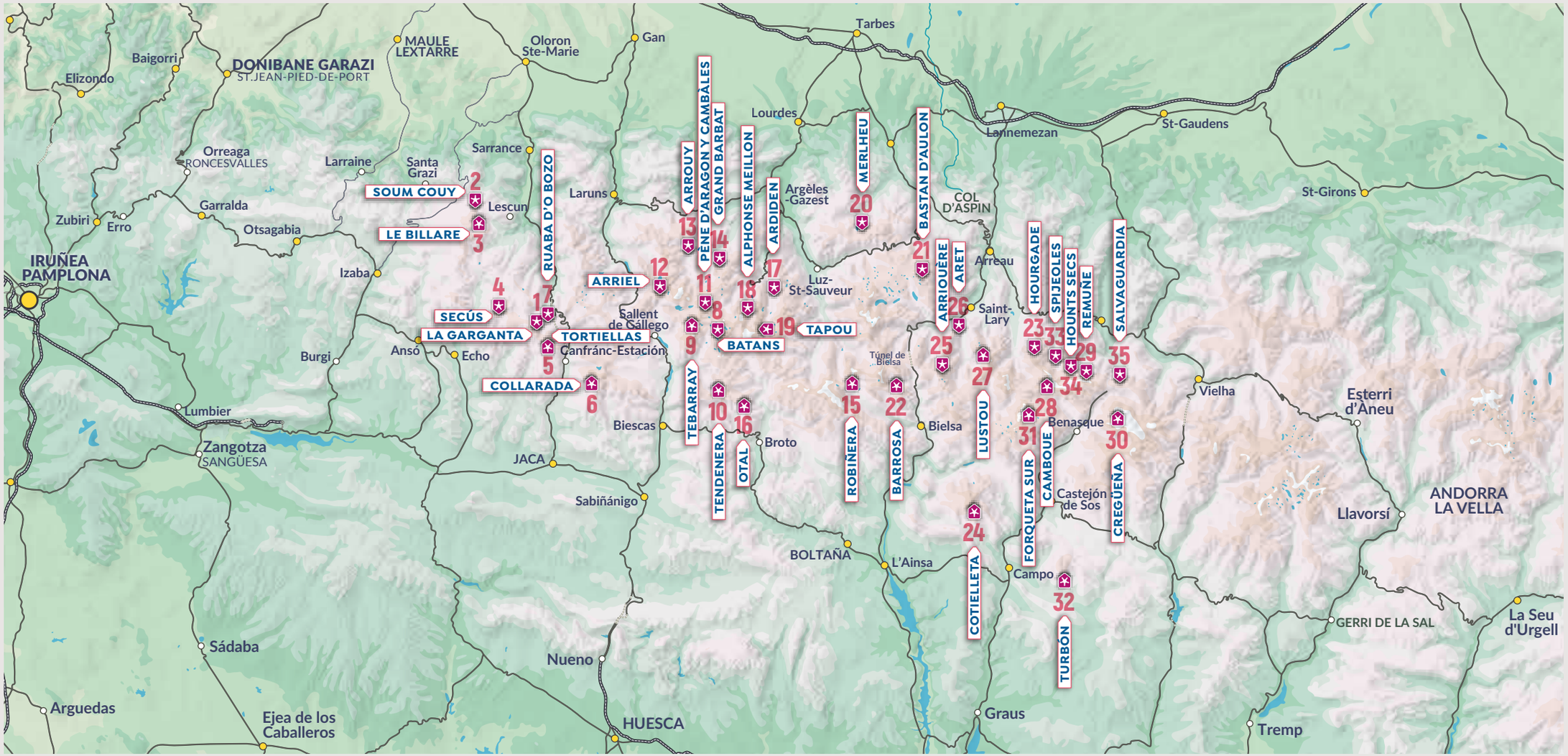
Elizondo
Baigorri
DONIBANE GARAZI
ST.JEAN-PIED-DE-PORT
MAULE
LEXTARRE
Oloron
Ste-Marie
Gan
Tarbes
Lourdes
Lannemezan
St-Gaudens
St-Girons
Orreaga
RONCESVALLES
Larraine
Santa
Grazi
Sarrance
Garralda
Otsagabia
Zubiri
Erro
IRUÑEA
PAMPLONA
Izaba
Laruns
Argèles
-Gazest
COL
D'ASPIN
Arreau
Saint-
Lary
Luz-
St-Sauveur
Sallent
de Gállego
Burgi
Ansó
Echo
Canfranc-Estación
Túnel de
Bielsa
Lumbier
Zangotza
SANGÜESA
JACA
Biescas
Broto
Bielsa
Benasque
Vielha
Esterri
d'Aneu
Sabiñánigo
BOLTAÑA
L'Ainsa
Campo
Castejón
de Sos
Llavorsí
ANDORRA
LA VELLA
GERRI DE LA SAL
La Seu
d'Urgell
Sádaba
Nueno
Arguedas
Ejea de los
Caballeros
HUESCA
Graus
Tremp
SOUM COUY
LE BILLARE
SECÚS
LA GARGANTA
TORTIELLAS
COLLARADA
RUABA D'O BOZO
ARRIEL
ARROUY
PÈNE D'ARAGON Y CAMBÀLES
GRAND BARBAT
ALPHONSE MEILLON
ARDIDEN
MERLHEU
BASTAN D'AULON
TAPOU
BATANS
TEBARRAY
TENDENERA
OTAL
ROBIÑERA
BARROSA
ARRIOUÈRE
ARÈT
LUSTOU
COTIELLETA
HOURGADE
SPIJEOLES
HOUNTS SECS
RÉMUÑE
FORQUETA SUR
CAMBOUE
TURBÓN
SALVAGUARDIA
CREGUÈÑA
1
2
3
4
5
6
7
8
9
10
11
12
13
14
15
16
17
18
19
20
21
22
23
24
25
26
27
28
29
30
31
32
33
34
35

CAPÍTULO 1

Los Valles Occidentales

Entre los valles de Aspe y Ossau, en la vertiente norte, y los valle de Echo y Aragón, en la vertiente sur, se alzan varias columnas de montañas de vestido pétreo, algunas de silueta afilada. Componen un espacio que, pese a no alcanzar los tres mil metros de altitud, propone retos interesantes.

ASCENSIONES

1 PICOS DE LA GARGANTA

El trío mayor de cumbres de la sierra de Aísa se compone por la suma del Llena d'o Bozo, Llena de la Garganta y Pico de Aspe. Esta última es la cumbre mayor y otorga nombre al circo norte y al macizo.

CÓMO LLEGAR En la carretera entre Jaca y Villanúa tomamos el desvío hacia Aísa. Cruzamos esta población y seguimos la carretera hasta que finaliza en el área de La Cleta.
CARTOGRAFÍA Val d'Echo. Escala 1.25.000. Ed. Alpina.

2 SOUM COUY (2.315 m)

Altura eminentemente pétrea que se eleva en el flanco septentrional del Ania [Auñamendi] (2.504 m) y cierra el valle de Lescun por el norte. Sobre este tiene una extensa y poderosa muralla de apariencia inexpugnable.

CÓMO LLEGAR Desde Lescun pueblo, continuamos guiados por las indicaciones al refugio guardado de Laberouat.
CARTOGRAFÍA 1547 OT. Ossau. Escala 1:25.000. Ed. IGN

3 BILLARE (2.318 m)

Los colosales paredones de esta fornida montaña imponen respeto, si bien se desploman sobre los plácidos prados de Sanchèse. Nos movemos por terrenos inestables, los rodeamos y conseguimos encaramarnos a su cúspide.

CÓMO LLEGAR El acceso al valle de Lescun se sitúa en la carretera que discurre entre el túnel de Somport y Oloron. Una vez que nos encontremos a la entrada de Lescun pueblo, hemos de seguir las señalizaciones que nos llevan hacia Anapia.
CARTOGRAFÍA 1547 OT. Ossau. Escala 1:25.000. Ed. IGN.

4 PUNTA DE SECÚS (2.351 m)

Emplazada en un rincón occidental de la sierra Bernera, agazapada bajo la sombra de una elevación dominante, como es el Bisaurín (2.670 m), es una cumbre que nos otorga excelentes vistas hacia Oza y su entorno espectacular.

CÓMO LLEGAR Iremos por la carretera que parte desde Echo y se dirige hacia Oza, seguimos el desvío al refugio guardado de Gabardito, en cuyas inmediaciones hay un aparcamiento.
CARTOGRAFÍA Val d'Echo. Escala 1.25.000. Ed. Alpina.

5 PUNTA TORTIELLAS (2.358 m)

Es el espolón rocoso del sector más oriental de la sierra de Aísa, de manera que su terraza se asoma al valle del Aragón, desde el cual partimos y realizamos un trabajado ascenso.

CÓMO LLEGAR Entre Villanúa y Canfranc Estación discurre la carretera que recala en Canfranc pueblo.
CARTOGRAFÍA Valle del Aragón-Canfranc. Escala 1:25.000. Ed. Sua.

6 COLLARADA (2.883 m)

Montaña de grandes dimensiones que, anclada sobre el valle del Aragón, es la más alta del macizo separado al sur de la cadena axial. Hay diferentes maneras de subir y bajar; recurrimos a una muy original, que traza un bucle.

CÓMO LLEGAR Entre Jaca y Canfranc Estación discurre la carretera que pasa por Canfranc pueblo. En la parte norte de este, sobre el río, se halla el Puente de los Peregrinos.
CARTOGRAFÍA Valle del Aragón-Canfranc. Escala 1:25.000. Ed. Sua.

7 RUABA D'O BOZO (2.419 m)

Es la cota mayor del cordal septentrional de los montes del valle d'o Bozo, ubicado en el costado occidental de los Picos de la Garganta. Si bien la altura es menor que las cimas principales, las vistas son asombrosas.

CÓMO LLEGAR Candanchú se encuentra debajo del puerto de Somport, al que accedemos desde Canfranc Estación.
CARTOGRAFÍA Val d'Echo. Escala 1.25.000. Ed. Alpina.

majada por la traza del sendero pedregoso, que está remarcada por los hitos pétreos y por las balizas, verdes y blancas, del SL.

Accedemos al otro lado de las lomas descritas, pasamos por la sección superior del Plano Basa y entramos en un ancho conducto rocoso que sube montaña arriba. A través del sendero libramos el pedregoso y accidentado paraje, cruzamos un espacio más encajonado y subimos varias docenas de metros hasta la desviación abierta a la derecha. Dejamos el SL en las inmediaciones de la afamada gruta, antes de llegar exactamente a su boca de entrada, y prolongamos así el ascenso por terreno descompuesto hasta alcanzar el Paso de los Sarrios (2.155 m, 3 h 15 min). Por la derecha se eleva la cota secundaria de Peña Blanca (2.190 m).

Sin cruzar este estratégico collado, viramos a la izquierda y nos montamos en la cornisa, que presenta a la derecha un abrupto corte vertiginoso sobre la Olla de Estiviellas. Así, encauzamos el ascenso definitivo a Tortiellas entre fabulosas vistas, y salvamos el escollo de una pequeña punta que se interpone antes de recalar en un alto parcialmente herboso. Tras este, nos internamos en la falda cubierta por grandes bloques, trazamos una diagonal en lo que esquivamos el ascenso de una segunda punta pétrea y encaramos la sencilla arista final que desemboca en lo más alto de la Punta de Tortiellas (2.358 m, 3 h 45 min).

Si durante el retorno, que discurre por idéntico itinerario, nos desviamos a la gruta helada y nos asomamos a su interior, pondremos la guinda a la jornada.

VALLES OCCIDENTALES

COLLARADA

2.883 m

POR LA VÍA RUSSELL

ITINERARIO 6

TIEMPO 7 h 45 min DESNIVEL 1.870 m DISTANCIA 16 km

▲ ESTE ES UN TRAYECTO QUE DISCURRE POR LAS EXTENSIONES OCCIDENTALES DE LA MONTAÑA, POCO RECURRIDAS PARA SU ASCENSO. PARA ELLO, SE APOYA EN LA LLAMADA VÍA RUSSELL, QUE SUPERA FUERA DE SENDERO LA ESCARPADA LADERA DEL BARRANCO DE CHERINOSAS, EL CUAL PRESENTA UNA SUPERFICIE DE PIEDRA MUY INESTABLE Y UN GRADO DE INCLINACIÓN CONSIDERABLE. ES, SIN DUDA, UN PASAJE UN TANTO TORTUOSO, AL TIEMPO QUE MUY INTENSO. SUPERADO ESE OBSTÁCULO PRINCIPAL, EL TRÁNSITO POR LOS PEDREGALES INFERIORES AL LLANO DE LOS CAMPANALES ES SENCILLO. ENGARZAREMOS RÁPIDAMENTE CON EL ITINERARIO NORMAL DEL TRAYECTO MERIDIONAL. COMO COMPLEMENTO, Y POR NO BAJAR POR EL BARRANCO, DESCENDEREMOS AL IBÓN DE IP Y RECORREREMOS EL BARRANCO HOMÓNIMO ÍNTEGRAMENTE, HASTA VOLVER A CANFRANC.

Salimos del sector norte de Canfranc, en el Puente de los Peregrinos que une las dos orillas del río Aragón, para unirnos al GR 11.1 con destino a Canfranc Estación. Tras media centena de metros, a la altura de la señalización del PR HU 28 (Ibón de Ip/Collarada por Vía Russell), torcemos a la derecha y nos unimos a ese itinerario. El sendero asciende hasta el bosque que cubre la ladera y se interna en el mismo. Traza una innumerable suma de giros que transcurren entre pino, boj y avellano.

En medio de la densidad forestal, llegamos ante una bifurcación (1.275 m, 25 min) del sendero balizado. Secundamos el ramal de la derecha, señalizado como el destinado a Corallada por la Canal Curuyé. Seguimos el estrecho sendero, cuyo rastro se abre paso entre los herbazales inmersos en el manto boscoso, ayudados por la inestimable guía de estacas y balizas. Según avanzamos el terreno se presenta más desnivelado, pasamos bajo un conjunto de planchas rocosas, realizamos una serie de giros y subimos afrontando una aguda inclinación por el pinar.

Progresivamente nos escoramos a la derecha y libramos un pasaje entre rocas, mientras nos dirigimos al otro lado del barranco de Cherinosas.

En ese proceder salvamos unos peldaños, tomamos un alto frente a un gran muro y subimos recto por unos escalones pétreos. Alcan-



EL CASCO PÉTREO DE COLLARADA TEÑIDO POR LA LUCES DEL ATARDECER.

LOS VALLES OCCIDENTALES SE EXTIENDEN A LOS PIES DE LA CUMBRE.

zamos una bifurcación y seguimos por la derecha, para subir suavemente hacia esa pared de la derecha. Faldeamos la ladera, libramos un paso de peldaños y tierra. Desaparecen el sendero y las balizas. Allí hemos de continuar recto y pasar la franja de pinos que tapiza la tendida ladera hasta salir al pedregal que cubre la canal Curuyé. Esta se extiende en la parte superior del barranco, debajo de la gran pared que venimos avistando.

A la acentuada inclinación del embudo en el que se cuelga la ladera, hay que sumarle una superficie cubierta por una alfombra pétrea totalmente descompuesta, con lo cual, la posibilidad de resbalones y retrocesos es permanente. Si queremos restar dificultad, en vez de trazar una línea recta podemos irnos al flanco de la derecha, subir por debajo de la pared y evitar así el surco abierto en el costado de la izquierda. También podemos dibujar zetas

cortas que esquiven la dureza del ascenso más directo. Una vez situados en un alto con un herbazal y un pinar (1.965 m, 2 h), crecido bajo los dientes rocosos de la izquierda, dejamos atrás el infernal tobogán natural de Curuyé.

Dibujamos una línea aproximadamente recta, faldeamos la ladera herbosa por el pinar hacia un área menos arbolada, con más piedra, sobre el gran raso inferior que antecede al barranco de los Campanales. A su vez caminamos por debajo de la franja de roquedos que nos distancia de los Llanos de los Campanales, hacia cuya parte inferior nos dirigimos tras trazar una diagonal por la falda pedregosa, en la que ya solo quedan algunos pinos desperdigados. Pasamos por debajo del primer roquedo, evitamos el conducto abierto entre este y el segundo roquedo, bordeamos ese roquedo posterior y tras este, sí, subimos ladera arriba, junto a un surco de aguas estacionales, en dirección al casco pétreo enclavado a la derecha.

Un poco antes de alcanzar la cabecera de la zona superior del surco, giramos a la derecha y nos adentramos en un raso con un pedregal (2.280 m, 2 h 50 min). Pasamos por debajo del casco rocoso antes descrito y nos topamos con la cumbre de Collarada, que se alza sobre su extensa falda meridional. Dibujamos otra diagonal sobre la ladera, hacia la izquierda, y, en las inmediaciones de la balsa de los Campanales, libramos el corte del barranco de Ciresera y nos unimos al sendero de la vía sur. Lo seguimos por la izquierda en sentido ascendente.

El resto del ascenso transcurre por un enorme pedregal, que atravesamos cómodamente gracias al surco terroso que nos encamina a través de la superficie rocosa. Así, nos plantamos debajo de la cabeza pétrea de la cumbre, accedemos a un canal, vertical, pero acondicionado con escalones naturales que nos facilitan la progresión sin necesidad de trepadas. De esa manera, entramos en la cima de Collarada (2.883 m, 4 h).

Disfrutadas las monumentales vistas que ofrece esta estratégica altura, partimos por el extremo opuesto al de entrada, por un sendero de virajes y peldaños, que nos lleva hacia un canchal, mientras observamos en las cotas inferiores de la izquierda al ibón de Ip.

Surcamos por un sendero de zetas el canchal y arribamos al collado de Ip, mientras enfrente se eleva Collaradeta (2.742 m). En la abertura del collado giramos a la izquierda y emprendemos así, debido al terreno, un accidentado descenso hacia el ibón de Ip. Bajamos por canchales y pedregales de diferente magnitud, atentos a lo resbaladizo del suelo que pisamos. Sin necesidad de llegar hasta la misma orilla del ibón, una centena de metros antes, viramos a la izquierda y faldeamos un par de lomas, hasta enlazar con un sendero (2.190 m, 5 h 15 min) que seguimos por la izquierda y por el que superamos el corte rocoso sobre las aguas.

El dibujo del sendero se desvanece ocasionalmente, aunque hay rastro suficiente como para mantener una referencia que nos guíe. Tras superar parte de la ladera, bajamos un poco, confluimos con un sendero que dispone de una sirga de apoyo, y después seguimos la línea de hitos hasta alcanzar la presa del lago. Bajamos a la derecha, a la parte inferior del muro herboso del embalse, y seguimos el camino pedregoso ancho de la izquierda. Llegamos a las inmediaciones de una caseta eléctrica, pasamos el arroyo de la derecha y continuamos por el camino de la izquierda.

Avanzamos. A lo lejos, a la derecha, hay otra caseta blanca, en lo que llegamos a una roca con una cabaña adosada y letreros que indican la dirección hacia Canfranc por Besera. En ese sentido, encontramos las balizas del PR HU 28, las seguimos, cruzamos el arroyo otra vez y nos unimos a un sendero que discurre por un prado, por debajo de los dentados roquedos de los Campanales. Tras ese primer llaneo, descendemos sobre el barranco de Ip, que se sitúa a la derecha, y perdemos altura en paralelo a su profundo tajo hasta entrar en un pinar. Más abajo, entre pinos, boj, abetos y avellanos, nos escoramos a la izquierda de la ladera, con lo que dejamos a la espalda el barranco de Ip. Faldeamos la ladera, confluimos con el desdoblamiento del sendero por el cual encauzamos el ascenso por Curuyé, y completamos el escaso tramo restante de retorno hasta Canfranc.

RUABA D'O BOZO

2.419 m

POR EL CIRCO DE ASPE

ITINERARIO 7

TIEMPO 6 h DESNIVEL 1.425 m DISTANCIA 16,5 km

▲ TRASPASAMOS LAS PISTAS DE ESQUÍ DE CANDANCHÚ POR EL SECTOR DE LA RINCONADA, QUE PUEDE RESULTAR UN POCO ESPESO SI TENEMOS EN CUENTA SU PAISAJE, PERO ENSEGUIDA NOS ADENTRAMOS EN EL FLANCO SEPTENTRIONAL DE LOS PICOS DE LA GARGANTA, EN EL FABULOSO ESPACIO DEL CIRCO DE ASPE, DESDE EL CUAL SUPERAMOS LA PENDIENTE QUE NOS SEPARA DE ESTA CUMBRE, SECUNDARIA, PERO DE EXCELENTES VISTAS.

Según hemos entrado en el aparcamiento de las pistas de Candanchú, en el lado izquierdo de este y frente al pequeño edificio comercial

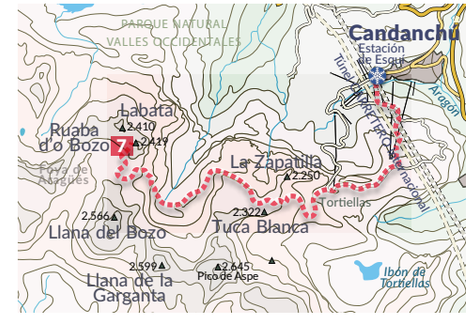

Los dominios de Vignemale y el Monte Perdido

CAPÍTULO 3

La historia no miente y este monte hace honor a su nombre: la cima de Monte Perdido, pese a su indiscutible relevancia, no se vislumbra desde algunas de las montañas que le circundan, plegadas a su mayor altura y prominencia. En cualquier caso, sabemos que está ahí, al igual que el cercano Vignemale, que se deja ver en ocasiones, depende de la atalaya escogida.

ASCENSIONES

15 ROBIÑERA (3.003 m)

Cima aislada del eje del circo de Troumouse, que se alza frente a La Munia, sobre el valle de Barrosa y el de Pineta, y ofrece unas deliciosas vistas de ese entorno citado, del macizo de Monte Perdido y del conjunto de picos que se extienden hacia Posets.

CÓMO LLEGAR La pradera de Pineta se encuentra al fondo del valle homónimo, accesible desde la carretera que parte de Bielsa. Aparcamiento de pago (3 € día).
CARTOGRAFÍA Ordesa y Monte Perdido. Escala 1:40.000. Ed. Alpina

16 PEÑA OTAL (2.701 m)

Excelente atalaya sobre el valle del Ara desde la cual se distinguen los dominios de Tendenera, de Vignemale y de las cimas arremolinadas junto al Taillón. Trazamos un bucle del que disfrutamos en generosa soledad.

CÓMO LLEGAR Desde Torla hemos de seguir la carretera hacia Ordesa, y en el puente de los Navarros tomaremos la pista de la izquierda, que tras surcar el valle de Bujaruelo llega a San Nicolás.
CARTOGRAFÍA Monte Perdido. Escala 1:25.000. Ed. Sua.

17 PIC DE ARDIDEN (2.988 m)

Es uno de los puntales del precioso valle de Lutour, aunque por una docena de metros no encaja en el elitista grupo de los *tresmiles*, un hecho que posibilita su ascensión sin toparnos con otros aspirantes a su coronación.

CÓMO LLEGAR Desde Cauterets seguimos la carretera a Pont d'Espagne. Después del paso por la Raillère, tomamos el desvío hacia la Fruitiere y su hostal.
CARTOGRAFÍA 1748 OT. Gavarnie. Escala 1:25.000. Ed. IGN.

18 CHABARROU SUD (2.930 m)

El mayor de los picos de Chabarrou, también conocido como Alphonse Meillon, es una punta pétrea elevada sobre los valles de Marcadau y Gaube, así como el circo del Ara, donde manan las fuentes del río homónimo.

CÓMO LLEGAR Desde Cauterets seguimos las indicaciones hacia Pont d'Espagne y el aparcamiento de pago de Puntas.
CARTOGRAFÍA Balaitus-Vignemale. Escala 1:25.000. Ed. Sua.

19 GRAND PIC DE TAPOU (3.150 m)

Es un techo desplazado de la colección de cimas congregada entre Cerbillonar y el Gran Vignemale, pero debido a su posición concede vistas inauditas. El ascenso es muy directo, sin concesiones.

CÓMO LLEGAR Desde Gavarnie iremos por la carretera hacia la estación de esquí; tomamos el desvío hacia el valle de Ossoue. Seguimos la carretera y la pista hasta el raso de la Pla de Millas.
CARTOGRAFÍA Monte Perdido. Escala 1:25.000. Ed. Sua.

20 PIC DE MERLHEU (2.636 m)

Compone parte del cordal de pequeños picos ubicados al oeste del Pic du Midi de Bigorre (2.876 m), lo que conlleva que caiga en el olvido más absoluto. Sin embargo, su ascenso es magnífico desde el valle de Lesponne.

CÓMO LLEGAR En la salida de Campan a Bagnères-de-Bigorre hay un desvío (D 29) que surca el valle de Campan y culmina en el aparcamiento de la hostelería de le Chiroulet.
CARTOGRAFÍA 1747 ET. Bagnères de Bigorre. Escala 1:25.000. Ed. IGN.

21 PIC DE BASTAN D'AULON (2.721 m)

Insertada entre el valle de Auloueilh y los terrenos lacustres de Nèuvielha [Néouvielle], este pico, que hay que diferenciar del vecino Pic de Bastan (2.718 m), nos concede asombrosos panoramas de este recóndito rincón.

CÓMO LLEGAR Entre Saint-Lary-Soulan y Arreau está Guchen, donde tomamos el desvío a Aulon. Sin llegar a esta, seguimos el ramal de la izquierda a Lurgues Granges, que tiene un aparcamiento previo al vecindario.
CARTOGRAFÍA 1748 ET. Néouvielle. Escala 1:25.000. Ed. IGN.

22 PICO DE BARROSA (2.762 m)

Ascendemos a este altar menor del valle y circo de Barrosa, que representa uno de los rincones más bonitos del entorno, con esos imponentes murallones extendidos entre Robiñera y La Munia, por los que se deslizan las hileras de agua.

CÓMO LLEGAR Desde Parzán continuamos hacia el túnel de Bielsa, pasamos la antigua aduana, y, un par de kilómetros más allá, hay una pista a la izquierda, con un pequeño rellano adjunto.
CARTOGRAFÍA Ordesa y Monte Perdido. Escala 1:40.000. Ed. Alpina

ladera, menor que la anterior, cubierta por los mismos bloques, pero esta vez no hay manera de rodearlos. Alcanzamos otro alto (2.430 m, 2 h 30 min), abierto entre el Bastan y el Pic de Cettiou (2.583 m). Evitamos la tentación de encaramarnos a la arista desplomada desde la cima de Bastan, así que surcamos una vaguada donde se mantiene el caos de bloques pétreos y llegamos a un tercer alto. Por delante se abren unos prados y unas lomas, tras las cuales se adivina el acceso al collado de Port-Bielh.

Avanzamos media centena de metros, giramos a la izquierda y afrontamos la tendida ladera que, entre peldaños de hierba y rocas, nos permite alzarnos a la cresta entre el Pic de Portarras (2.697 m) y el Pic de Bastan d'Aulon. Una vez en esta, torcemos a la izquierda, traspasamos la alargada cresta compuesta por conjuntos de bloques que no revisten problema alguno para librarlos, traspasamos cuatro resaltes y bajamos a una brecha, que abre una preciosa ventana hacia Néouvielle, para superar los restantes escalones pétreos hasta la cima del Pic de Bastan d'Aulon (2.721 m, 3 h 15 min).

Una vez disfrutadas las fabulosas vistas, sobre todo las que atraen la mirada hacia Néouvielle, hemos de decidir si retornamos por el mismo itinerario o si atajamos algo, que tampoco es mucho. En el segundo caso, volvemos a la brecha y descendemos por el corredor de la derecha, con la intención de bajar directamente al caos de bloques que se extiende en la base de la montaña. Sin embargo, no es tan sencillo. Habida cuenta de los cortes existentes en las zonas inferiores, a mitad de este corredor tendremos que escorarnos a la izquierda, faldear, sin bajar, otro par de corredores sucesivos, y descender por el tercero de estos. Así, accederemos a la vaguada cubierta por los bloques, entre el segundo y el tercer alto anteriormente descritos. El resto del trayecto de retorno es el realizado en el ascenso.

AMANECE EN EL CIRCO DE BARROSA.

VIGNEMALE Y MONTE PERDIDO

PICO DE BARROSA

2.762 m

POR EL VALLE DE BARROSA

ITINERARIO **22**

TIEMPO 6 h 30 min DESNIVEL 1.385 m DISTANCIA 22 km

EL RECORRIDO A ESTA PEQUEÑA CUMBRE, EN COMPARACIÓN CON LOS RECIOS Y VERTICALES MUROS DE ROBIÑERA Y EL ARCO DE CIMAS DE LA MUNIA, ES FANTÁSTICO. EL PAISAJE ES IDÍLICO, EL CAMINO NO REVISTE MAYORES OBSTÁCULOS QUE LOS PROPIOS QUE DEFINEN LA DISTANCIA Y EL DESNIVEL, LA CALMA ES ABUNDANTE, SOBRE TODO FUERA DE TEMPORADA ALTA, Y, EN GENERAL, LA SENSACIÓN DE PLACIDEZ ES PROFUNDA. CON ELLO, REMARCAMOS ALGO YA DICHO: NO BUSCAMOS NI LA ALTITUD NI UN DESTINO CONOCIDO, NOS MUEVEN LAS SENSACIONES QUE NOS REGALA EL CAMINO.

Partimos del rellano que linda con la carretera, desde el cual se extiende una pista ascendente en dirección al valle de Barrosa. Tras la primera centena de metros, en la bifurcación, continuamos por el ramal principal y obvia-

mos el de la derecha. Un poco más arriba, tras virar a la derecha, pasamos junto al antiguo cable aéreo ligado a los vestigios de las minas de Parzán. Progresamos rodeados de abedules, abetos y pinos; superamos el repecho del amplio camino y cruzamos las puertas de entrada al valle de Barrosa.

A través de un tránsito, parcialmente forestal, que también permite otear algunos de los picos que encajonan el valle, superamos el pinar y contemplamos enfrente el paredón de Robiñera (3.003 m), acompañado por los muros de La Munia (3.132 m) más a la derecha. Con semejante vista del circo de Barrosa, que, según avanzamos amplifica su grandiosa composición, remontamos el valle a contracorriente del caudal de aguas. Pasamos de la senda ancha a un sendero estrecho, cruzamos un arroyo afluente y entramos de lleno en el recogido anfiteatro pétreo.

Envueltos en la magnitud de semejantes paredones, traspasamos la corriente fluvial por donde aconseja la línea de hitos, alcanzamos el prado de la orilla opuesta y pasamos junto al refugio libre de Precario (1.730 m, 1 h 5 min). A la derecha de este se extiende un sendero herboso, definido por hitos pétreos y balizas del PR

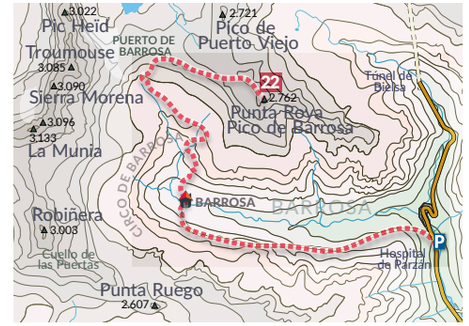

HU 187, que se lanza hacia el puerto de Barrosa o Barroude, serpentea por el flanco derecho de la ladera y deja a la izquierda el conducto pétreo por el que se suceden las cascadas de agua.

Tras una serie de largos quiebros sobre la herbosa falda montañesa, pasamos un primer arroyo y llegamos un poco más arriba, al surco que conduce a otro afluente estacional (2.110 m, 2 h). Las lazadas se suceden sobre el terreno, lo que posibilita un ascenso cómodo frente al desnivel que presenta la ladera. Ganamos altura sobre el circo de Barrosa, y con ello los paisajes adquieren mayora grandeza y espectacularidad. Recorremos la ladera del Pico del Puerto (2.665 m), frente a los muros de La Munia y el Pic de Troumouse, pasamos otro conducto pétreo de aguas y trazamos una diagonal dirigida hacia la base de Troumouse y la torrentera que le precede. Sin llegar a esta, giramos a la derecha, camino del puerto, con lo que dejamos a la izquierda el desvío al vertiginoso Camino de las Pardas.

Tras otra sucesión de giros, arribamos definitivamente al puerto de Barrosa (2.535 m, 3 h). Al otro lado, se extienden los lagos de Barroude, donde había un refugio guardado que desapareció tras un incendio. Torcemos a la derecha, le damos la espalda al Pic de Troumouse, encarrilamos el ascenso por el flanco derecho del pedregal que tapiza el Pico del Puerto, que bordeamos para alcanzar el cordal que deja a la izquierda el Soum de Barroude (2.674 m), y que seguimos por la derecha hasta alcanzar el resalte rocoso que antecede a la cumbre de Barrosa. Entre suculentas vistas hacia cualquier lugar que miremos, traspasamos la pequeña comba entre este resalte y la cumbre del Pico de Barrosa (2.762 m, 3 h 45 min). Disfrutaremos sin prisa de semejantes paisajes.

ROBIÑERA SOBRE EL CIRCO DE BARROSA.

SUBIDA A L'IBONET CON EL PIC DE LIA DETRÁS.

ENTRE PERDIDO Y LOS MALDITOS

L'IBONET / ARRIOUÈRE

2.866 m

POR EL BARRANCO DE TRIGONIERO

ITINERARIO 25

TIEMPO 6 h 20 min DESNIVEL 1.585 m DISTANCIA 17 km

▲ EL BARRANCO DE TRIGONIERO O TRINGONIER CONFLUYE CON EL CAUCE FLUVIAL DEL VALLE BARROSA Y ES SU PUERTA DE ACCESO HACIA LAS ELEVACIONES COMPARTIDAS CON EL VALLE DE RIOUMAJOU Y LOS DOMINIOS MONTAÑESES DE MOUDANG. ESTA CUMBRE ES LA MÁS SIGNIFICATIVA DE ESTA ÁREA Y SU ASCENSO POR TRINGONIER CONLLEVA UNA COLECCIÓN DE BELLAS ESTAMPAS, LA MÁS ATRACTIVA DE LAS CUALES NOS LA OTORGA LA PROPIA CUMBRE, AISLADA DE OTROS LUGARES CERCANOS MUCHO MÁS CONCURRIDOS.

Comenzamos desde el amplio rellano de la antigua aduana de Parzán, cruzamos sobre el río Barrosa por una pasarela y subimos por el sendero boscoso balizado como PR HU 180 hacia el puerto de Tringonier. Traspasamos un canal de aguas y entramos de manera progresiva en las profundidades del barranco, para lo que caminamos al amparo del pasillo vegetal que lo tapiza, compuesto por diferentes especies arbóreas y abundante boj.

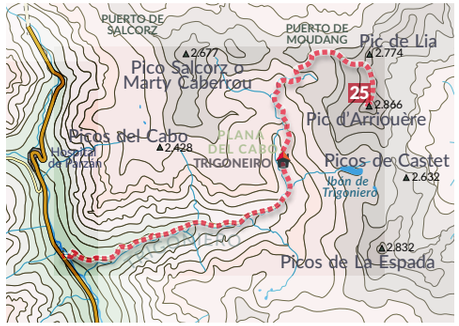

Rodeados por las altivas paredes de los flancos, avanzamos hasta enlazar con la corriente de agua que surca el barranco, de la que nos alejamos y acercamos reiteradamente, como ocurre cuando pasamos sobre unas cascadas (1.620 m, 50 min).

Enfrente, con dominio absoluto sobre el angosto barranco, emerge la triangular silueta del Pico de la Espada (2.833 m). Remontamos el barranco y para ello traspasamos el área cubierta por el pinar y llegamos a otra zona con cascadas, en la cual trazamos una sucesión de giros para ganar altura sobre el caudal. De esa manera, accedemos al punto en el que confluyen diferentes torrentes y dan forma al curso fluvial; cruzamos el principal por un puente metálico y dejamos a la espalda una vista del alargado barranco que hemos superado.

Así, un poco más arriba, entramos en el amplio raso herboso de la Plana del Cabo, bajo las inclinadas laderas por las que resbalan diferentes saltos de agua procedentes del ibón. Tras las balizas del sendero, recalamos frente a la cabaña de Tringonier, que ejerce de refugio libre (1.960 m, 1 h 40 min). A su derecha se prolongan los hitos y balizas. Superamos un alto cercano, trazamos una línea recta y engarzamos con un sendero pedregoso, por el cual nos encaminamos hacia la sección superior del barranco. Pasamos un arroyo y subimos entre pinos dispersos, rododendros y herbazales.

Traspasamos los torrentes de agua encajonados a la izquierda, entramos en un pequeño descampado abierto bajo unos roquedos y por el que discurren varios arroyos, y nos vamos por el conducto del arroyo de la derecha. Subimos por una ladera de roca y hierba, para lo que dibujamos cortos giros sobre el caudal de la izquierda hasta pisar un área de pizarra rota, justo debajo de la cumbre de L'Ibonet. Pasamos el arroyo y subimos por la ladera de enfrente, tras las señales de las estacas y los tramos intermitentes de sendero. Finalmente, atravesamos el herbazal que alfombra la falda montañosa y desembarcamos en el puerto de Tringonier o Moudang (2.495 m, 2 h 45 min).

Viramos a la derecha y emprendemos el último ascenso, con dirección a la cresta rocosa del Pic de Lia (2.774 m), que dejamos a la izquierda una vez que superamos la pedregosa ladera. Así, alcanzamos el cordal que se extiende entre esta cumbre y la de L'Ibonet, desde cuyo filo se admira una preciosa vista de Monte Perdido. Con semejantes panoramas desplegados alrededor, libramos la distancia restante hacia la cumbre, de la cual nos separan algunos pequeños resaltes que no suponen obstáculo alguno. Aunque parece estar al alcance de la mano, el ascenso no concluye rápidamente, pues la pendiente continúa hasta la cúspide de L'Ibonet (2.866 m, 3 h 35 min).

ENTRE PERDIDO Y LOS MALDITOS

PIC D'ARET

2.939 m

POR EL BARRANCO DE LASSAS

ITINERARIO 26

TIEMPO 7 h 30 min DESNIVEL 1.815 m DISTANCIA 19 km

▲ PASEAMOS POR EL BOSQUE DE ARTIGUES Y NOS ADENTRAMOS EN EL ALARGADO BARRANCO DE LASSAS, UN RECÓNDITO PARAJE IGNORADO POR LAS MASAS MONTAÑERAS. PARA ATRAVESARLO, AFRONTAMOS UNA IMPENITENTE SUBIDA, SIN ALCANZAR EL MINÚSCULO LAGO DE SARROUES. HEMOS DE VIRAR HACIA ORIENTE Y ENFANGARNOS EN UN PEDREGAL DESOLADOR. TRAS SEMEJANTE BAGAJE, NOS UNIMOS A LA ARISTA MERIDIONAL DE LA MONTAÑA, CUYO FILO OPUESTO SE DESPLOMA SOBRE EL VALLE DE RIOUMAJOU. ASÍ, TRAS ESE COSTOSO VIAJE HACIA LAS ALTURAS, CORONAMOS LA EXCELENTE BALCONADA DEL PIC D´ARET.

En la entrada al valle de Rioumajou, en el entorno de Pont Tisne, hay un rellano a la derecha de la carretera. En ese mismo sentido, inicia su andadura una pista, definida como ruta forestal de Artigues. Esa ancha vía encauza el itinerario del GR 10, al cual nos unimos y caminamos tranquilamente entre hayas y abetos. Subimos ligeramente y nos encontramos con algún repecho puntual más desnivelado que la generalidad del camino. En un claro que permite el ramaje, se distinguen los roquedos del área de Arbizon, en el valle de Aure.
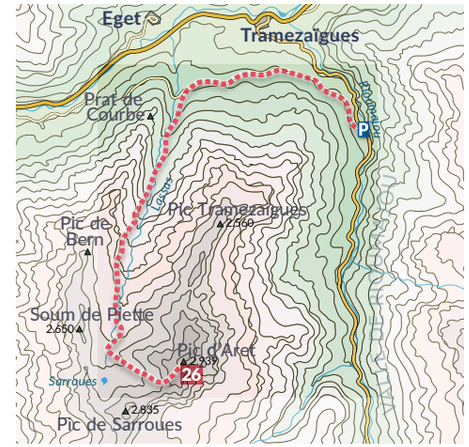
Recorremos un sector con presencia de abedules y desembocamos en un desdoblamiento, donde proseguimos por la izquierda, lo que supone abandonar el GR 10. Atravesamos un tramo forestal más tupido, y aparecen, por encima de las copas arbóreas, los roquedos de Prat de Courbe. Evitamos la primera senda de la izquierda, así como la de la derecha, en las cercanías de una borda con colmenas de abejas, hasta alcanzar otra senda que se despega por la izquierda y posee una barrera blanca (1.295 m, 40 min). Subimos por esta y tras un par de metros, al desdoblarse, secundamos el sendero de la derecha. Hay una baliza amarilla que confirma la dirección correcta, así como una acentuada pendiente ascendente que libra la ladera, para entrar en el barranco de Lassas. Escuchamos el torrente de agua, pero aún no lo vemos. Cuando vislumbramos unas cascadas, cruzamos el paso del cercado,